LA FORET SUBNATURELLE DE LA DIOSAZ

FICHE D'IDENTITE :

- Superficie : 170 ha
- Commune : Les Houches
- Altitude : de 1 100 à 1 560 m

Réserve Naturelle Nationale de Carlaveyron (1991).
Site Natura 2000 « Aiguilles Rouges ».
Site inscrit depuis 1949.
ZNIEFF type I & II.

La forêt de la Diosaz, située **au nord et à l'ouest de la réserve naturelle de Carlaveyron**, n'est **plus exploitée depuis une cinquantaine d'années** et revient vers plus de naturalité. Jusque dans les années 60, cette forêt était exploitée pour fournir du **bois pour des charbonnières**.

Le versant occupé par la forêt, **très abrupt**, est de nature froide et humide du fait de son **exposition nord**. **Les seules perturbations sont liées aux aléas naturels** (éboulements, avalanches, chutes de pierres…) qui contribuent à régénérer le milieu. Cette **hêtraie-sapinière** abrite une **mosaïque d'habitats intra ou extra-forestiers** qui renforce l'intérêt écologique de cet espace exceptionnel : couloirs d'avalanches, zones rocheuses, pierriers, landes.

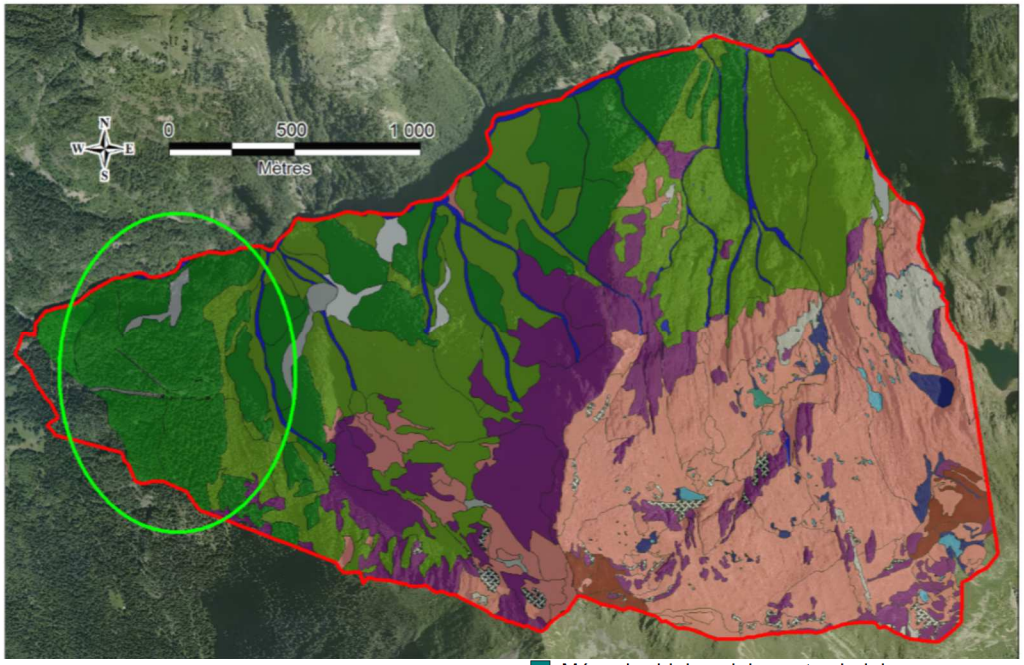

Légende :

- Forêt de la Diosaz
- RN de Carlaveyron
- Lits des rivières
- Eaux douces stagnantes
- Bas-marais acides
- Pelouses acidiphiles alpines et subalpines
- Gazons à Nard raide et groupements apparentés
- Communautés alpines à Patience alpine
- Mégaphorbiaies alpines et subalpines
- Landes alpines et boréales
- Broussailles d'Aulnes verts
- Hêtraies montagnardes à Luzule
- Pessières
- Falaises continentales siliceuses nues
- Végétation des falaises continentales siliceuses
- Éboulis siliceux alpins et nordiques
- Villages
- Zones rudérales
- Indéterminé

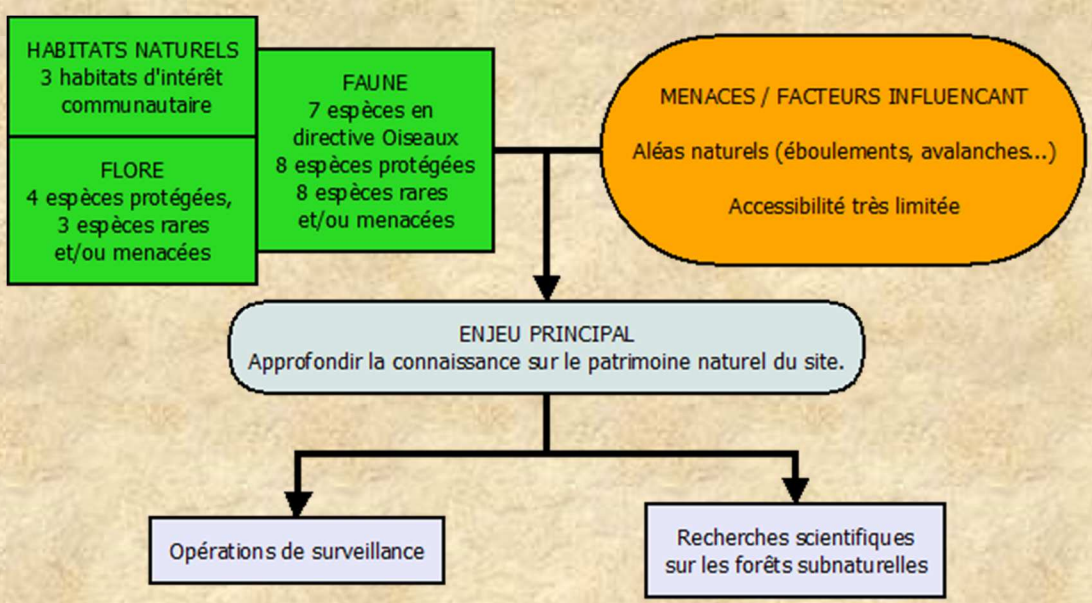

Asters est **gestionnaire par délégation d'Etat** de la réserve naturelle nationale. Cette dernière fait partie d'un **ensemble cohérent d'espaces protégés** formés par les réserves naturelles des Aiguilles Rouges, du Vallon de Bérard et de Carlaveyron.

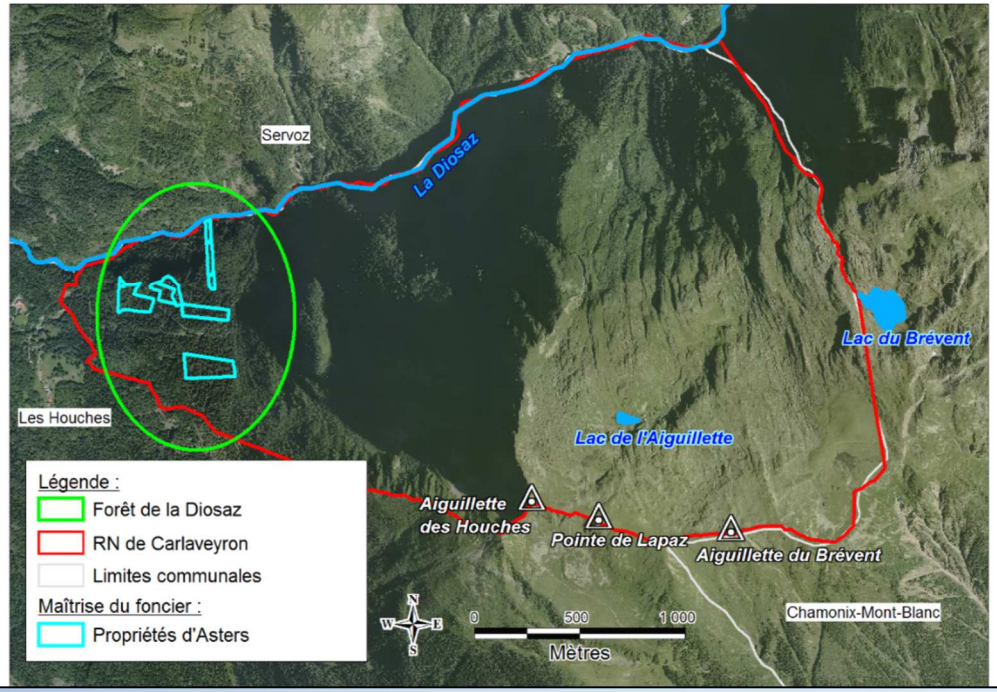

Le Conservatoire a **acquis en 2002 huit parcelles soit 7,03 hectares**, grâce à un partenariat avec la société **Milka** par l'intermédiaire de la fondation **Alp'Action**.

La Forêt de la Diosaz et ses milieux associés constituent **une zone de refuge pour de nombreuses espèces animales** dont plusieurs sont **rares et menacées** comme la **Gélinotte des bois**, le **Pic tridactyle**, la **Chouette chevèchette** ou encore **l'Aigle royal**. D'aucuns prétendent même que les Gorges de la Diosaz ont toujours constitué une **zone de refuge pour le Lynx**.

Bien d'autres catégories animales, **reptiles, amphibiens et surtout le vaste monde des invertébrés, nous sont à l'heure actuelle encore inconnues.** Egalement, plusieurs excursions botaniques ont permis d'identifier des espèces végétales présentes en **rive gauche**, mais **les inventaires qui y ont été menés sont loin d'être exhaustifs**.

Par ailleurs, on souligne l'importance des fougères et d'autres plantes associées. On notera tout particulièrement la **Sélaginelle helvétique** qui trouve dans la forêt de la Diosaz **sa plus importante station départementale et même française**, bénéficiant d'une protection en Rhône-Alpes. On notera également la **Woodsie alpine**, fougère rare localisée dans la partie ouest du site. Le monde des orchidées s'enorgueillit de la présence de **l'Epipogon**, l'une des plus rares orchidées françaises protégées.

*Le plumage du **Hibou grand-duc** lui permet de se camoufler parfaitement dans la végétation.*

*La **Primevère hirsute** se développe dans les anfractuosités rocheuses.*

*Au printemps, **l'Anémone hépatique** est l'une des premières plantes du site à fleurir.*

*La chair de **l'Amadouvier**, un champignon parasite, est utilisée depuis la préhistoire comme allume-feu.*

*La fleur du **Lys martagon** est aussi belle que nauséabonde !*

Compte-tenu de sa situation **au pied du Mont-Blanc** et de sa position **au centre de stations de renommée mondiale** telles que Chamonix-Mont-Blanc, capitale mondiale du ski et de l'alpinisme, l'économie locale touristique et la forte fréquentation induite ont une **influence indéniable sur les Réserves Naturelles du secteur**. La **géographie tourmentée** de la forêt de la Diosaz **la préserve cependant des dégradations liées à la fréquentation touristique**.

Réalisation : Asters 2014 – AH
Crédits photographiques : Julien Heuret, Patrick Perret, Marion de Groot, Elise Minssieux, Malorie Parchet
Crédits cartographiques : Asters 2014 – AH / RGD 74-73 – Assemblée des Pays de Savoie / Copyright DGFiP : données cadastrales de 2013